PIANO URBANISTICO GENERALE

COMUNE DI BETTOLA
Provincia di Piacenza

comunitario
Amministrazione Comunale di Bettola

sindaco e assessore all'urbanistica
dott. Paolo Negri

responsabile settore urbanistica
ing. Andrea Borlenghi

progettista
dott. arch. Filippo Albonetti

collaboratori
dott. arch. Laura Gazzola
dott. pian. Nadia Loiz
dott. arch. Matteo Tagliaferri
dott. Giacomo Uguccioni

analisi geologiche, sistema naturale
dott. geol. Paolo Mancioppi

visitati
pian. terr. Marta De Vecchi

Adottato con D.C.C. n° del

Approvato con D.C.C. n° del

QUADRO CONOSCITIVO

Rev.01 - Marzo 2021
Rev.02 - Febbraio 2022
Rev.03 -

febbraio 2022

CAPACITA' DI FORNITURA DI SERVIZI ECOSISTEMICI

QC SE 1.a

scala 1:30'000

Legenda

1 - Conservazione della biodiversità
- Nessuna capacità
- Bassa capacità
- Capacità comprovata
- Media capacità
- Alta capacità
- Altissima capacità

2 - Regolazione della qualità dell'aria
- Nessuna capacità
- Bassa capacità
- Capacità comprovata
- Altissima capacità

3 - Regolazione della qualità dell'acqua
- Nessuna capacità
- Bassa capacità
- Media capacità
- Altissima capacità

4 - Mitigazione del clima locale
- Nessuna capacità
- Bassa capacità
- Capacità comprovata
- Media capacità
- Alta capacità
- Altissima capacità

5 - Fornitura di legname
- Nessuna capacità
- Media capacità
- Alta capacità
- Altissima capacità

6 - Valore estetico e ricreativo
- Nessuna capacità
- Bassa capacità
- Capacità comprovata
- Media capacità
- Alta capacità
- Altissima capacità

Elementi Cartografici

N

- Confine comunale
- Perimetro del Territorio Urbanizzato
- Base cartografica: Carta Tecnica Regionale Multiscala Geoportale Regione Emilia-Romagna

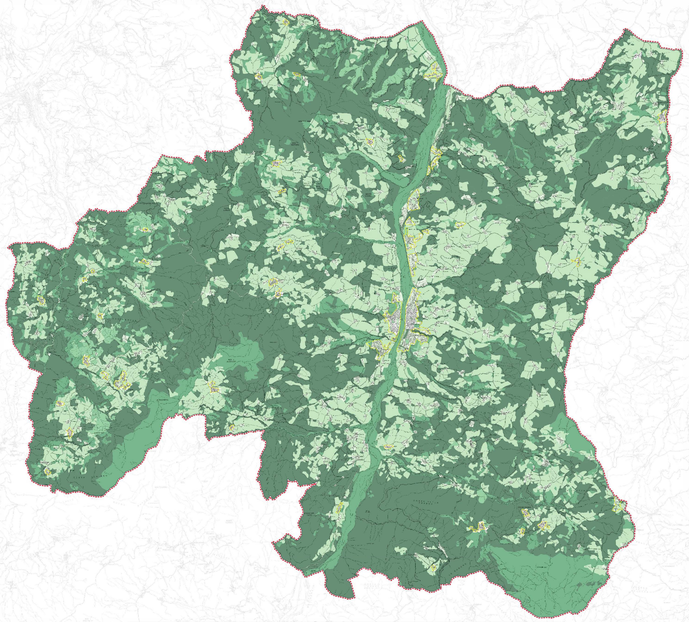

1 - Conservazione della biodiversità

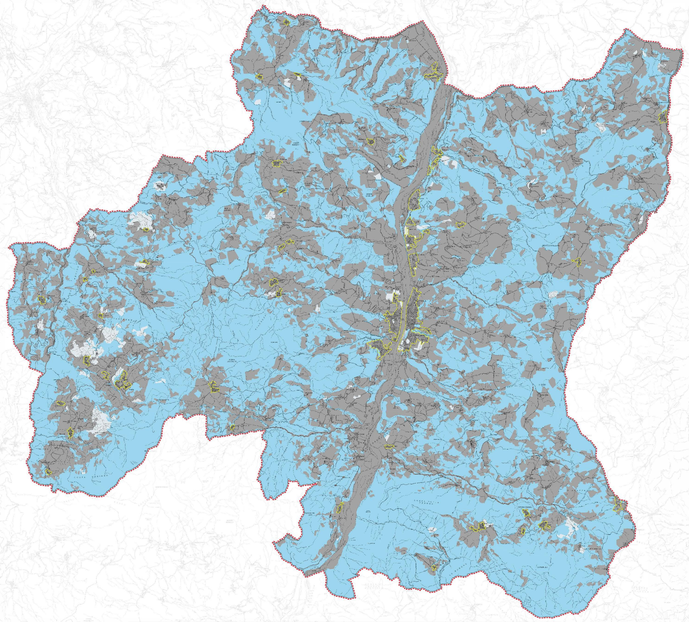

2 - Regolazione della qualità dell'aria

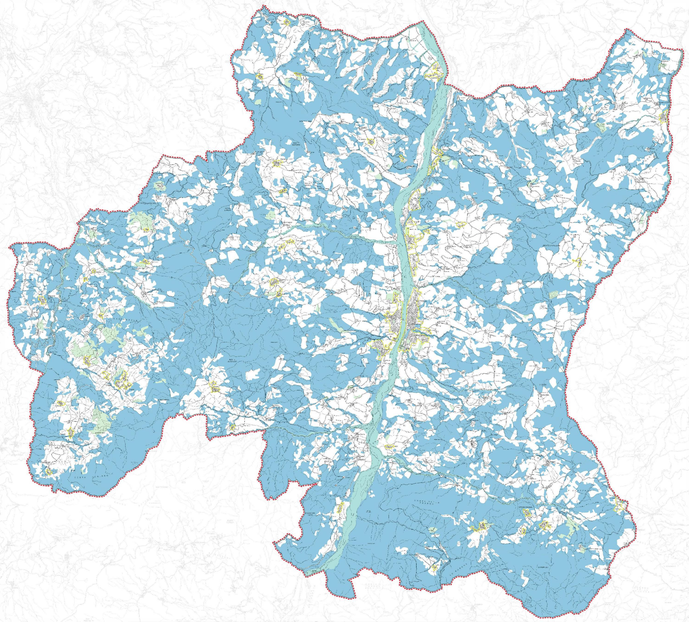

3 - Regolazione della qualità dell'acqua

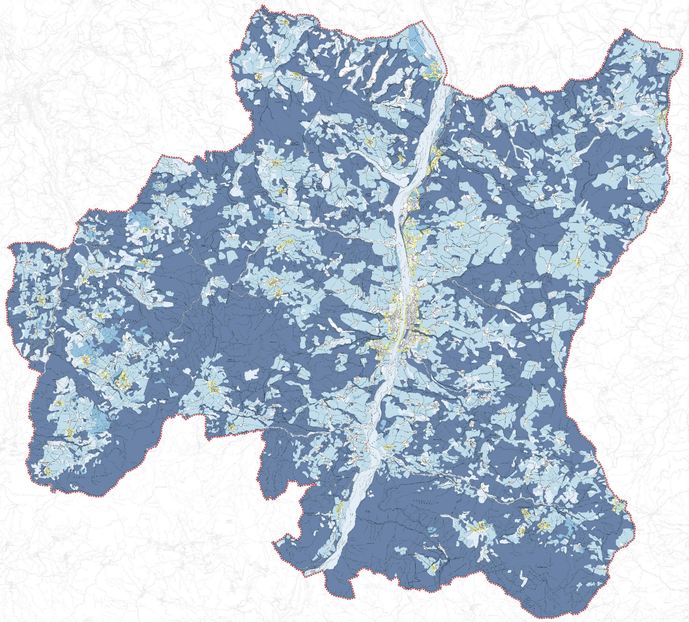

4 - Mitigazione del clima locale

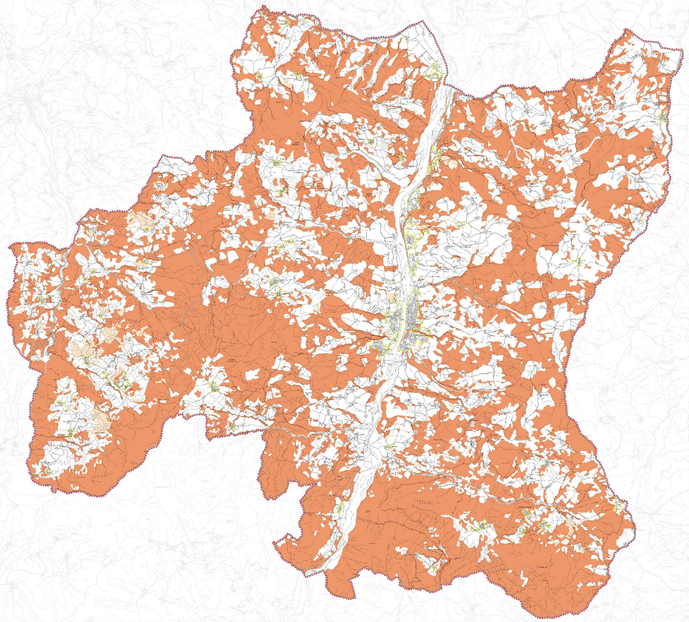

5 - Fornitura di legname

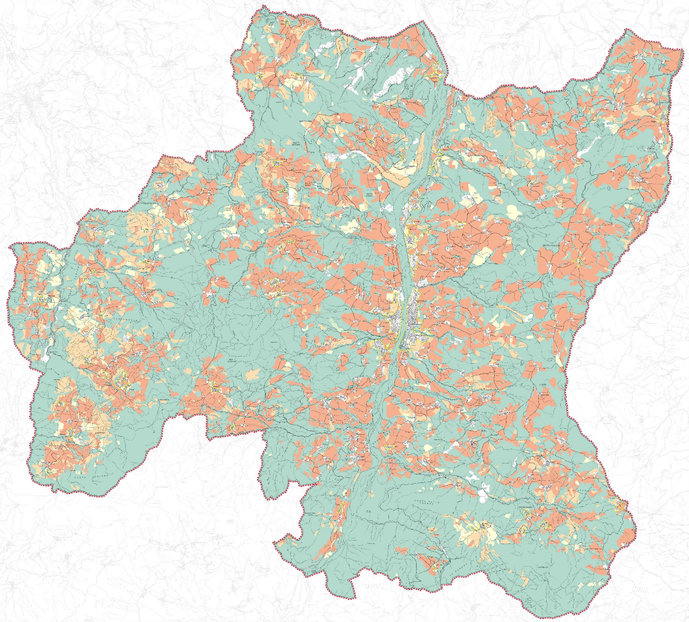

6 - Valore estetico e ricreativo