

PIANO URBANISTICO GENERALE
COMUNE DI BETTOLA
 PROVINCIA DI PIACENZA

Amministrazione Comunale di Bettola

autore e direttore urbanistico
 dott. Paolo Faggi

responsabile settore urbanistico
 ing. Andrea Borzanghi

progetto
 dott. arch. Filippo Albonetti
 collaboratori
 dott. arch. Laura Gazzola
 dott. arch. Matteo Tagliaventi
 dott. Giacomo Ugucioni

analisi geologiche, sistema naturale
 dott. geol. Paolo Mancicoppi

valor. pian. terr. Maria De Vecchi



Approvato con D.C.C. n° 19 del 14/09/2022
 D.L. n° 36 del 04/10/2022

Adottato con D.C.C. n° del

Approvato con D.C.C. n° del

PIANO URBANISTICO GENERALE





Rev. 1: Marzo 2011
 Rev. 2: Febbraio 2022
 Rev. 3: Settembre 2022

Tavola dei Vincoli parte 5/5
VINCOLI PAESAGGISTICI






Settembre 2022

PUG VIN 5/5 N
 scala 1:10.000

Legenda

- Beni paesaggistici sottoposti alle disposizioni di tutela ai sensi del D.Lgs. 42/2004**
- Fiumi, torrenti, corsi d'acqua iscritti negli elenchi previsti dal testo unico delle disposizioni di legge sulle acque ed impianti elettrici, approvato con Regio Decreto 11 dicembre 1933, n. 1775**
- Corso di fiumi, torrenti e corsi d'acqua pubblici ai sensi del D.Lgs. 42/2004 Art. 142, comma 1, lettera c**
- Art. 72  Corso di fiumi, torrenti e corsi d'acqua pubblici con Codice di acqua pubblica univoco CODAP
- Art. 72  Fascia di rispetto dalla sponda: 150 m ai sensi del D.Lgs. 42/2004 Art. 142, comma 1, lettera c
- Art. 72  Aree escluse dalla tutela ai sensi del D.Lgs. 42/2004 Art. 142, comma 2, lettera a
- Territori coperti da foreste o da boschi**
- Art. 72  Territori coperti da foreste o da boschi ai sensi del D.Lgs. 42/2004 Art. 142, comma 1, lettera g

Elementi Cartografici

-  Limite amministrativo comunale
-  Specchi d'acqua
-  Perimetro del Territorio Urbanizzato
-  Reticolo idrografico minore
-  Base cartografica vettoriale: DBTR Regione Emilia-Romagna
- 